MINISTERIO DEL AIRE

Boletín diario del Servicio Meteorológico Nacional

AÑO IV
2.ª EPOCA
Núm. 121.

MADRID, DOMINGO 1 DE MAYO DE 1955.

PRECIOS DE SUSCRIPCION: España, ptas. año. Extranjero, ptas. año. OFICINA CENTRAL METEOROLOGICA. Apartado 285. MADRID. Teléfono 25-92-33

ESTACIONES	TEMPERATURA Máx.	TEMPERATURA Mín.	PRECIPITACION Noche	PRECIPITACION Día	Horas de sol
Coruña.....	11	9			12.2
nteventoso	15	10			
go.....	15	7		3	
zas.....					
ntiago (A)..	14			1	
ntiago.....	13	10		1	9.6
go.....	17	11		1	13.0
nferrada....	15	9		ip	
ión.....	19	10		ip	0.3
iedo.....	18				
ntander.....	19	11			0.4
ndica.....	19	11	2		
ueldo.....	20	12			4.9
ón.....	17	7			
mora.....	17			ip	
iencia.....	19	9	1		
llafria.....	18	9			7.1
rgos.....	19	9			8.7
lladolid.....	18	9	ip		7.1
llanubla.....	19	4	1		7.4
ria.....	20	5	ip		5.7
lamanca....		8	ip		9.0
rila.....	20				
govia.....		9			
arajas.....	23	10			12.2
adrid.....	22	11			7.5
tafe.....	22	10			11.0
calá.....		8			
oledo.....	22	13			9.9
uenca.....	22	6		ip	10.0
olina.....	22			ip	
udad Real...	24	10			10.0
lbacete.....	25	9		ip	
áceres.....	22	11			
adajoz.....	23	9			12.2

ESTACIONES	TEMPERATURA Máx.	TEMPERATURA Mín.	PRECIPITACION Noche	PRECIPITACION Día	Horas de sol
Reinosa.....		8			6.7
Vitoria.....	22				
Vitoria (A)....	21	5	2		
Pamplona	27	10			
Logroño.....	23	8			1.5
Monflorite....					
Teruela.....	23	11		ip	7.2
Calatayud.....					
Valenzuela....					
Sanjurjo.....	26	10		1	9.7
Zaragoza.....		12			
Calamocha....	23	3			8.0
Teruel.....		6	3		
Lérida.....	29	10			11.7
Gerona.....	24	12			
Barcelona.....	22	15			12.4
Prat.....		8			12.2
Reus.....	20	10			12.7
Tarragona....					
Tortosa.....	24	9			12.3
Castellón.....	21	12			12.2
Manises.....					
Valencia.....	22	11			11.1
Alicante.....	23	11			12.3
Rabasa.....	23	11			11.2
Murcia.....					
Alcantarilla...	27	10			9.5
San Javier....	22	10			10.5
Sevilla.....	27	12			
Jerez.....		9			
Córdoba.....	26	14			
Jaén.....		11			
Granada.....	24	5			11.5
Cartuja.....	23	9			
Huelva.....		12			10.5
Málaga.....	21	12			8.5
Almería.....	22	14			11.5

ESTACIONES	TEMPERATURA Máx.	TEMPERATURA Mín.	PRECIPITACION Noche	PRECIPITACION Día	Horas de sol
P. de Mallorca	21	9			12.0
Pollensa.....					
Mahón.....	22	13			12.4
Son Bonet.....					
Formentera....	21	10			12.0
Sta C. Tenerife	25	16			11.9
Gando.....	24	17			10.0
Los Rodeos....	17	11	9		2.4
Fuerteventura	22	15			11.3
Lanzarote.....	24	X			12.0
Tetuán.....		16			
Larache.....		13			
Melilla.....		13			
Ifni.....	22	16			5.3
Cabo Juby.....	22	16			10.0
Villa Cisneros.	23	15			11.3
OBSERVACIONES DE MONTAÑA					
Navacerrada..		5			
Montseny.....					
Izaña.....					
OBSERVACIONES DE LA COSTA					
Punta Galea...	18	13	1		
Cabo Mayor...	17	12	ip		
Vares.....	19	9			
Finisterre.....	16	13		3	
San Fernando.	23	14			
Tarifa.....	21	15			
Cartagena.....	18	11			
C. S. Antonio..		11			
Cabo Bagur...	20	11			

NOTA.—Los datos de este Boletín comprenden las observaciones desde las 18 h. T. M. G. de ayer a las 18 h. T. M. G. del día de hoy.

Las horas de sol corresponden al día de ayer.

INFORMACION GENERAL DEDUCIDA DE LAS OBSERVACIONES DE LAS DIECINUEVE HORAS (HORA OFICIAL).

Hubo lluvias o lloviznas débiles en Galicia y Asturias y chubascos débiles tormentosos muy aislados en otras regiones interiores, especialmente en las estribaciones de la Ibérica y valle del Ebro.

TIEMPO PROBABLE HASTA LAS DIECINUEVE HORAS (HORA OFICIAL) DEL DIA 2.

La masa nuboso que entró por Galicia continuará extendiendose de oeste a este, afectando principalmente el Cantábrico, valle del Duero y alto Ebro con lloviznas o lluvias, en general débiles. En menor escala, produciendo casi únicamente nubosidad abundante a toda la vertiente Atlántica. En el resto decrecerá la inestabilidad y tormentas de días anteriores.

LIBRARY
JUL 27 1955
WEATHER BUREAU

AVISO ESPECIAL PARA BARCOS PESQUEROS Y NAVEGACION DE CABOTAJE.

Marejadilla o marejada en las costas Atlánticas y rizada en el resto del litoral Español.

BOLETIN DIARIO DEL SERVICIO METEOROLOGICO NACIONAL

DOMINGO 1 de MAYO de 1955.

SIMBOLOS INTERNACIONALES

=	Neblina	*	Nieve
≡	Niebla	▽	Chubascos
∞	Calima	⍒	Tormenta
,	Llovizna	▲	Granizo
•	Lluvia	⍭	Ventisca

○	Cielo sin nubes	◑	5 octavos Nubes
◵	1 octavo "	◕	6 " "
◔	2 " "	◐	7 " "
◔	3 " "	●	Cielo cubierto
◑	4 " "	⊗	" oculto

Frente frío

Frente cálido

Oclusión

Discontinuidad

Isobaras

POSICION DE LOS SIMBOLOS EN UNA ESTACION

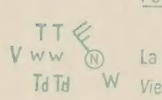

La flecha indica la dirección del viento, y las barbillas la fuerza.

Una barbilla larga equivale a 2° de la escala Beaufort.

TEMPERATURAS EXTREMAS

(DE LAS CAPITALES PENINSULARES)

Máxima: 29º en Lérida.

Mínima: 5º en Soria y Granada.

OBSERVACIONES DE MADRID (Parque del Retiro)

TEMPERATURAS

Máx.	22.4 a 13.30 h.	Mín.	11.2 a 5.45 h.
a 1 h.	13.0	a 13 h.	21.6
a 7 h.	12.6	a 18 h.	18.6

PRESIONES

Máxima:	706.6 mm. a	8.00 hoy	h.
Mínima:	705.4 mm. a	18.00	h.
a 1 h.	706.2	a 13 h.	706.4
a 7 h.	706.5	a 18 h.	705.4

VIENTO

Velocidad máxima: 14 m/s. a 17.30 h.

Dirección: Oeste.

Recorrido en 24 horas: 211 km.

ZONAS DE PRECIPITACION

CONTINUA CHUBASCOS LLOVIZNA

EXPLICACION DE LA CLAVE

iii Indicativo de la estación.

N Nubosidad total en octavos de bóveda celeste.

dd Dirección de donde sopla el viento. Multiplicando **dd** por 10, se obtiene el ángulo que forma dicha dirección con el N. geográfico, en el sentido de giro de las agujas de un reloj.

ff Velocidad del viento en nudos.

VV Visibilidad horizontal.

VV	Metros	VV	Kms.	VV	Kms.
00 a 10	100 a 1.000	84	50	93	0,5
10 a 20	1.000 a 2.000	85	55	94	1
20 a 25	2.000 a 2.500	86	60	95	2
26 a 50	2.600 a 5.000	87	65	96	4
		88	70	97	10
VV	Kms.	89	> 70	98	20
		VV	Metros	99	50
56 a 60	6 a 10				
60 a 70	10 a 20	90	< 50		
70 a 75	20 a 25	91	50		
81	35	92	200		
82	40				
83	45				

ww Tiempo presente. Los fenómenos son gradualmente más intensos de 00 a 99:

00-19. Ningún meteoro importante en el momento y hora precedente.
20-29. Precipitación, niebla o tormenta en la hora precedente y que cesó.
30-39. Tempestad de polvo o arena, o temporales de ventisca.
40-49. Niebla.
50-59. Llovizna.
60-69. Lluvia.
70-79. Precipitaciones sólidas, sin chubascos.
80-89. Chubascos con precipitación.
90-99. Tormenta y precipitaciones.

W Tiempo pasado (durante las tres horas precedentes):

0. Despejado.
1. Nuboso.
2. Cubierto.
3. Tempestad de polvo o arena; ventisca.
4. Niebla o bruma muy densa.
5. Llovizna.
6. Lluvia.
7. Nieve o aguanieve.
8. Chubascos.
9. Tormenta.

PPP Presión atmosférica en décimas de milibar (se omiten las cifras de las centenas y de los millares) referida al nivel del mar. Las estaciones de la meseta central (altitud superior a 400 metros) la reducen al nivel de 1.000 metros geodinámicos. Las estaciones de montaña (altitud superior a 1.500 m.) dan la presión al nivel de la estación.

TT Temperatura del aire en grados centígrados. En caso de temperatura negativa, se añade 50 al valor absoluto de la temperatura.

N_h Cantidad de nubes, en octavos, cuya base está a la altura **h** (inferior a 2.500 metros) por encima del nivel de la estación.

C_L Nubes bajas:

1, 2 y 3, nubes cumuliformes.
4, 5, 6 y 7, nubes estratiformes.
8 y 9, nubes estratiformes y cumuliformes.

C_M Nubes medias:

1 y 2, altostratus.
3 a 9, altocúmulos.

C_H Nubes altas:

1 a 4, cirrus.
5 a 8, cirrostratus.
9, cirrocúmulos.

T_dT_d Temperatura del punto de rocío en grados centígrados. Si es inferior a 0° C., se suma 50 al valor absoluto de esta temperatura.

a Carácter de la tendencia barométrica en las tres horas precedentes:

0 a 4. La presión es igual o mayor que la de tres horas antes.
5 a 9. La presión es más baja que la de tres horas antes.

pp Valor de la tendencia barométrica: Se expresa en décimas de milibar y se obtiene restando de la presión la correspondiente a tres horas antes.

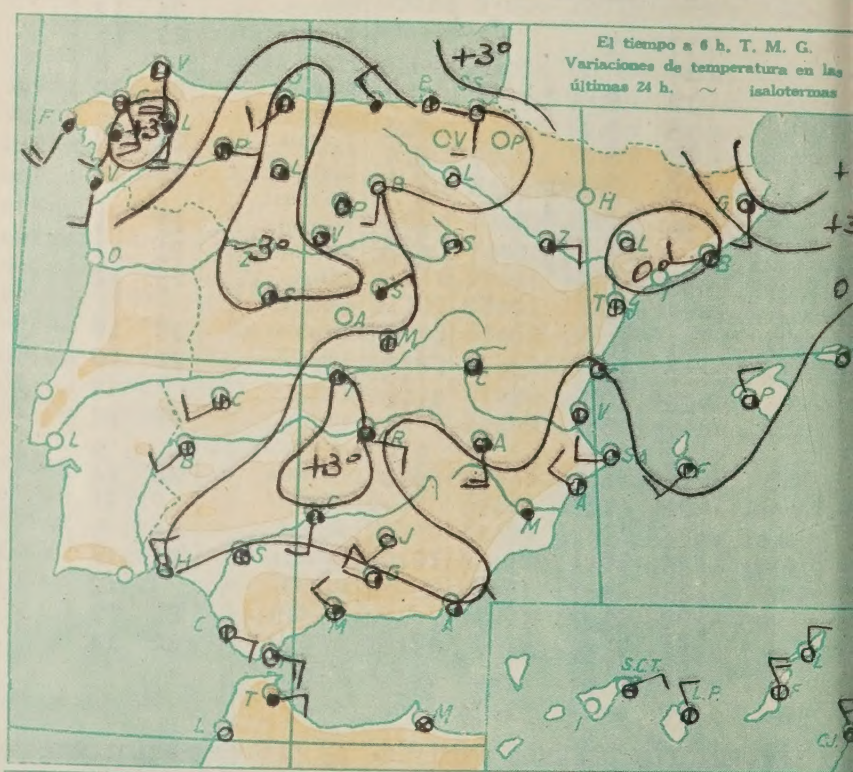

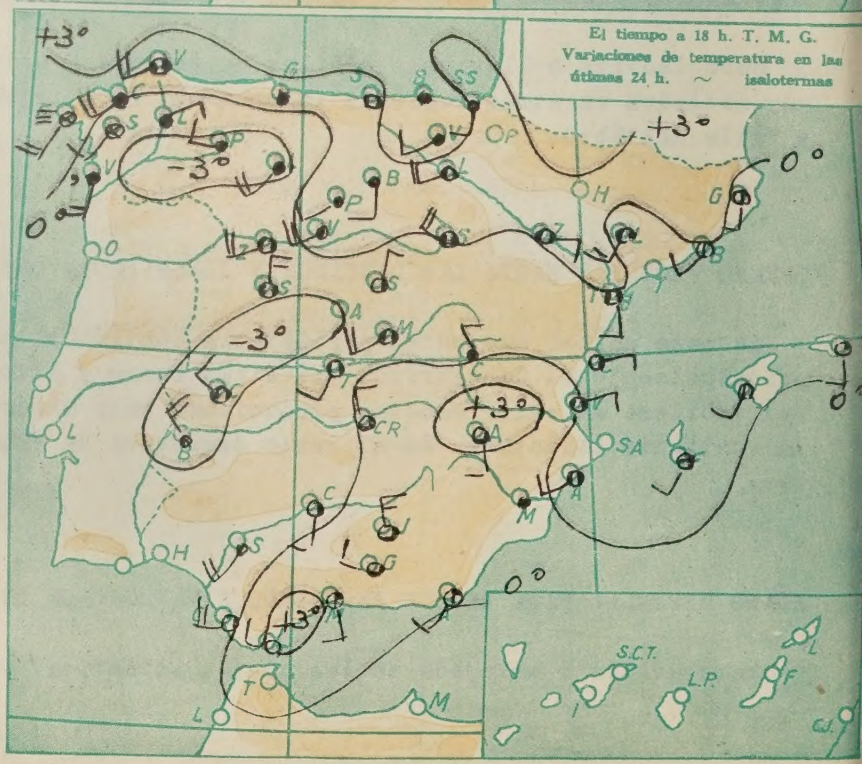

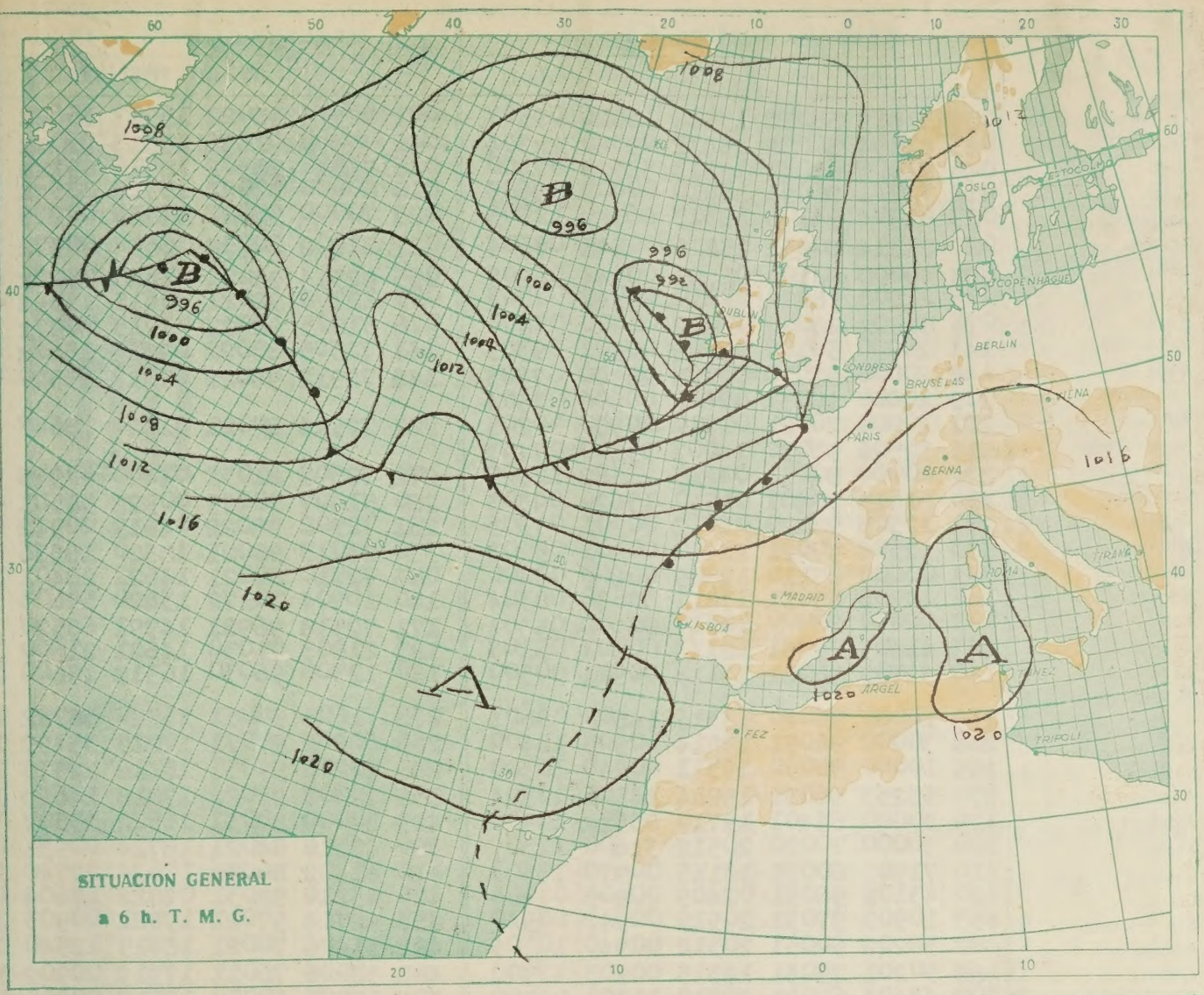
1008
1008
B
996
B
996
996
B
1000
1004
1004
1008
1012
1008
1012
1016
1020
A
1020
A
A
1020
1020
OSLO
ESTOCOLMO
COPENHAGUE
BERLIN
LONDRES
BRUSELAS
VIENA
PARIS
BERNA
1016
ROMA
TIRANA
MADRID
LISBOA
ARGEL
FEZ
TUNEZ
TRIPOLI
SITUACION GENERAL
a 6 h. T. M. G.

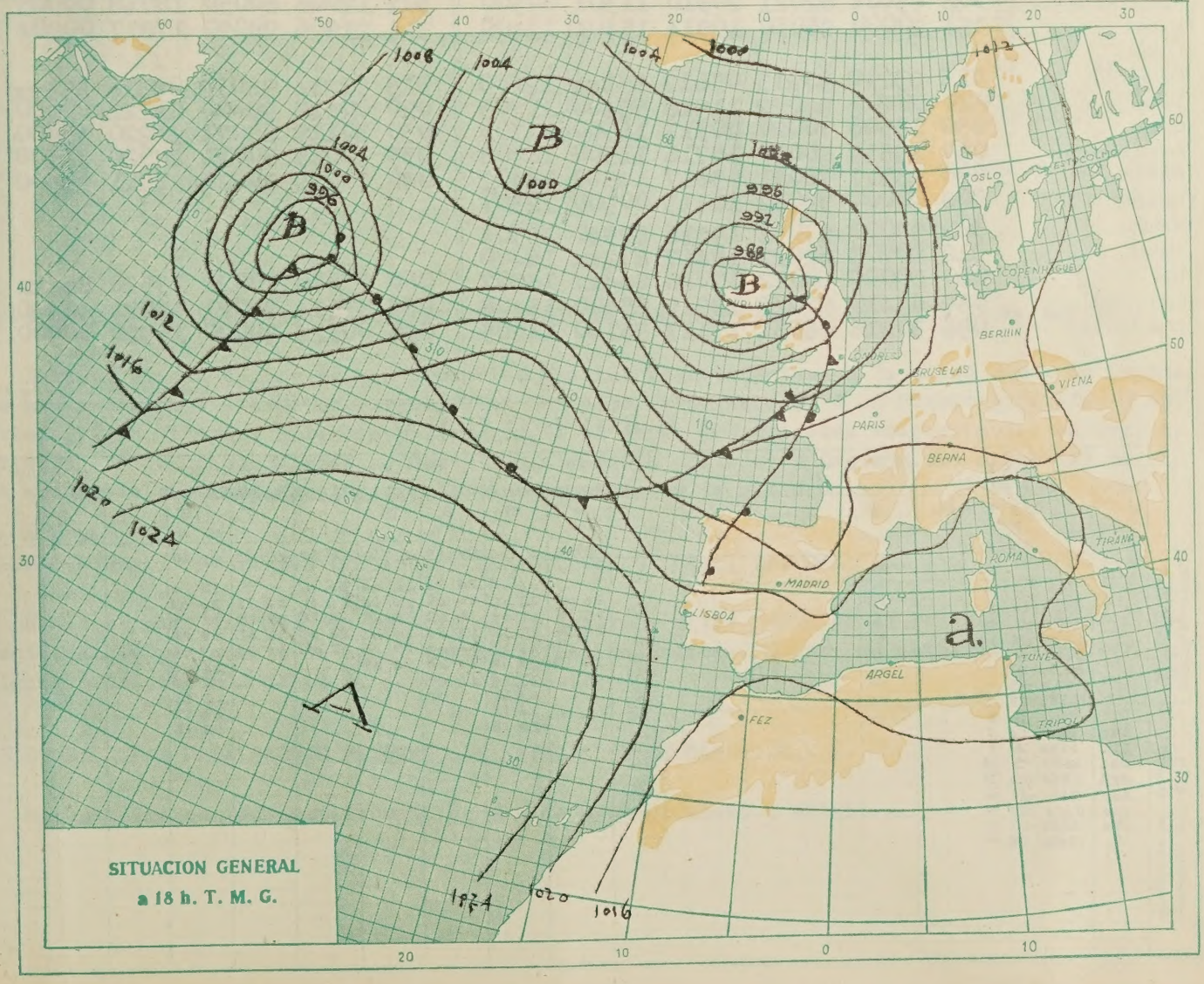
1008
1004
1004
1004
1000
1004
1000
B
1000
1000
996
B
996
996
B
988
1012
1016
1020
1024
1024
1020
1016
OSLO
ESTOCOLMO
COPENHAGUE
BERLIN
LONDRES
BRUSELAS
VIENA
PARIS
BERNA
ROMA
TIRANA
MADRID
LISBOA
ARGEL
FEZ
TUNEZ
TRIPOLI
A
a.
SITUACION GENERAL
a 18 h. T. M. G.

OBSERVACIONES a 6 h. (*)

	iii	Nddff	VVwwW	PPPTT	$N_hC_LhC_MC_H$	T_dT_dapp
La Coruña	001	51819	58022	15912	15522	09507
Santiago	043	81804	30032	15411	09020	xx304
Vigo	046	81806	64031	18313	38518	07400
Gijón	014	72021	96051	16610	00909	09605
Santander	023	82904	94104	18313	863xx	12503
Igueldo	027	21314	80052	15816	00941	08604
León	055	40000	94100	01201	00944	06202
Villafria	075	21808	98020	00810	00942	07503
Burgos	076	91802	98000	00809	00900	07400
Valladolid	141	20000	50100	02009	00901	09303
Soria	148	20000	97010	02708	25500	07303
Salamanca	202	40000	98031	02608	00906	07304
Barajas	221	10000	70021	01710	00980	10205
Navacerrada	215	32506	98030	14007	35100	07403
Toledo	272	40000	80021	04213	21662	12309
Albacete	280	61615	39401	01510	15620	09303
Cáceres	261	12505	98020	03012	00901	07305
Badajoz	330	12504	97021	20410	00901	05203
Logroño	084	00000	65110	19509	00900	09400
Zaragoza	160	40906	65051	13811	38630	08304
Lérida	171	00000	98000	18510	00900	05304
Gerona	183	41803	75031	18113	00901	05103
Barcelona	180	32702	96021	19113	00901	00500
Montseny						
Tortosa	238	10000	96040	1931o	14600	08801
Castellón	286	30000	96051	19814	00905	12400
Valencia	285	10000	96050	19311	00940	10300
Alicante	359	53253	96031	19914	14506	10304
Alcantarilla	429	80000	65401	19710	855xx	10300
Sevilla	390	30000	70020	20512	31600	1130₁
Córdoba	410	71902	60021	18115	00970	13308
Granada	420	43102	96051	02409	00905	07404
San Fernando	453	10908	97031	20519	00942	00940
Málaga	482	38202	60051	20512	00940	10305
Almería	488	50201	75031	19315	00903	12300
Palma de Mallorca	302	43404	62021	20510	11301	09300
Mahón	314	20000	96050	19914	15401	13400
Izaña						
Los Rodeos	015	83210	97215	05612	851xx	12400
Tenerife	020	50409	98022	11918	55400	11303
Gando	030	13506	70020	20517	16500	14304
Fuerteventura	035	13619	80030	18716	11500	16408
Lanzarote	040	13527	76021	19817	14500	14402
Larache	308	00000	94052	18413	00900	12307
Melilla	340	90000	97031	19816	62540	15301
Tetuán	318	80703	62022	18417	872xx	16400
Ifni	060	80000	60022	17018	864xx	18307
Cabo Juby	069	63410	97022	18919	65400	15408
Villa Cisneros	096	30216	96031	17117	36100	14205

OBSERVACIONES a 18 h. (*)

	iii	Nddff	VVwwW	PPPTT	$N_hC_LhC_MC_H$	T_dT_dapp
La Coruña	001	82313	58022	15917	3562x	13
Santiago	043	72304	01636	15813	9x0xx	xx
Vigo	046	81810	28502	18516	891xx	14
Gijón	014	80000	97022	15718	885xx	12
Santander	023	70000	98022	17319	00979	10
Igueldo	027	81802	60052	16614	0097x	12
León	055	82314	98022	01613	7522x	08
Villafria	075	12708	98021	00615	4554x	06
Burgos	076	81805	98022	01015	0097x	10
Valladolid	141	72505	80022	02915	1567x	08
Soria	148	72912	98022	01817	15570	05
Salamanca						
Barajas	221	72514	80021	01420	15647	53
Navacerrada	272	72508	81032	04420	00975	09
Toledo	280	51407	70029	00922	58501	04
Albacete	261	72908	98022	04619	00942	08
Cáceres	330	83013	98021	18320	18576	12
Badajoz	084	72710	80021	14621	28401	15
Logroño	160	10904	70172	13820	59603	15
Zaragoza	171	72518	96981	14991	68520	10
Lérida	183	21803	71030	14621	21600	11
Gerona	180	12308	96030	16319	15600	14
Barcelona						
Montseny						
Tortosa	238	71604	96051	16520	58722	15
Castellón	286	60802	97021	17219	33499	14
Valencia	285	70206	97031	16118	22575	15
Alicante	359	72307	97022	17818	14623	14
Alcantarilla	429	80000	80031	16522	35507	11
Sevilla	390	42516	84021	18724	00931	09
Córdoba	410	41902	80031	15024	22740	16
Granada	420	43210	98031	02822	18604	06
San Fernando	453	42714	97021	19821	00905	12
Málaga	482	31406	70021	18419	12540	14
Almería	488	32006	76011	17919	00902	16
Palma de Mallorca	302	12006	60050	18718	00905	13
Mahón	314	21806	98020	17817	00904	14
Izaña						
Los Rodeos	015	53214	98012	07516	555xx	11
Tenerife	020	00410	98000	21221	00900	11
Gando	030	30119	65021	21220	36400	15
Fuerteventura	035	30215	80011	20520	31500	13
Lanzarote	040	20225	80021	21921	28500	14
Larache						
Melilla						
Tetuán						
Ifni	060	83610	70022	19520	854xx	18
Cabo Juby	069	53614	97021	19921	46400	16
Villa Cisneros	096	00124	98000	16920	00900	15

(*) Explicación de la clave en 2.ª página

AEROLOGIA

RADIOSONDEOS

Estación: Barajas.
Pres. (N.M.): 1016 mbs.
Pres. (Tierra): 945 " "
Isoterma 0º: 2960 M. G.

VALORES EN ISOBARASTRIPO (Altura, temperatura, punto de rocío, viento)

PP (mb.)	hhh (m.)	TT	T_dT_d	dd	ff
1.000	149	~	~		
850	1517	10	5		
700	3099	-1	-5		
500	5696	-16	-24		
400	7319	-31	~		
300	9290	-47	~		
200	11880	-56	~		
100	16250	-58	~		
Tierra	631	11	9		

PUNTOS NOTABLES (Presión en mb. enteros)

PP (mb.)	hhh (m.)	TT	T_dT_d	dd	ff
890	1140	13	7		
775	2290	4	1		
592	4450	-3	-16		
427	6850	-27	-31		
309	9100	-47	~		
230	11010	-59	~		
170	12980	-57	~		
10	18490	-58	~		
1.000					
850					
700					
500					
400					
300					
200					
100					
Tierra					

VIENTO EN ALTURA

dd - Dirección (Decenas de grados) ff - Velocidad en nud

Estaciones	Barajas		Almería		Mahon		Valencia		Tenerife		Barajas		P. Mallorca									
Hora	9		9		9		9		9		15		15									
Altitud (m.)	dd	ff	dd	ff	dd	ff	dd	ff	dd	ff	dd	ff	dd	ff	dd	ff	dd	ff	dd	ff	dd	ff
Tierra	Calma		E	10	SW	10	S	10	NE	10	W	20	S	10								
500	–	–	06	04	24	10	26	04	36	11	–	–	13	10								
1.000	26	08	23	02	20	08	24	10	36	11	25	17	20	04								
1.500	25	16	25	09	18	08	28	08	06	16	24	19	24	06								
2.000	24	14	27	12	17	06	28	09	03	08	25	21	28	08								
2.500	23	17	28	14	20	04	29	08	02	06	25	25	27	06								
3.000	22	19	28	19	19	04	29	08					26	06								
4.000	–		27	04	16	02							25	06								
5.000			27	12									22	12								
5.500			24	12									23	12								
6.000			26	12									26	12								
7.000																						
8.000																						
9.000																						
10.000																						
11.000																						
12.000																						